



ลำดับ	โครงการ	จำนวนโครงการ (แห่ง)	ปริมาณน้ำ (ล้าน ลบ.ม.)	พื้นที่ชลประทาน (ไร่)	ปีงบประมาณ 2566		ปีงบประมาณ 2565		
					งบลงทุน	งบดำเนินงาน	งบลงทุน	งบดำเนินงาน	
1	โครงการชลประทานขนาดใหญ่	101	73,960.429	19,030.457	4,551,540	844	73,960.429	19,030.457	4,551,540
2	โครงการชลประทานขนาดกลาง	844	6,032,556	6,731,545	2,411,755	945	6,032,556	6,731,545	2,411,755
3	โครงการชลประทานขนาดเล็ก	20,677	3,423,160	20,677	3,423,160	844	3,423,160	20,677	3,423,160
รวมทั้งสิ้น		1,011	143,926,145	143,926,145	143,926,145	1,011	143,926,145	143,926,145	143,926,145

ลำดับ	โครงการ	จำนวนโครงการ (แห่ง)	ปริมาณน้ำ (ล้าน ลบ.ม.)	พื้นที่ชลประทาน (ไร่)	ปีงบประมาณ 2566		ปีงบประมาณ 2565		
					งบลงทุน	งบดำเนินงาน	งบลงทุน	งบดำเนินงาน	
1	โครงการชลประทานขนาดใหญ่	101	73,960.429	19,030.457	4,551,540	844	73,960.429	19,030.457	4,551,540
2	โครงการชลประทานขนาดกลาง	844	6,032,556	6,731,545	2,411,755	945	6,032,556	6,731,545	2,411,755
3	โครงการชลประทานขนาดเล็ก	20,677	3,423,160	20,677	3,423,160	844	3,423,160	20,677	3,423,160
รวมทั้งสิ้น		1,011	143,926,145	143,926,145	143,926,145	1,011	143,926,145	143,926,145	143,926,145



ข้อมูลสารสนเทศ

โครงการชลประทาน 2565



โครงการอ่างเก็บน้ำห้วยน้ำร้อน
อันเนื่องมาจากพระราชดำริ
จังหวัดอุดรธานี


2022

ROYAL IRRIGATION DEPARTMENT

ลำดับ	โครงการ	จำนวนโครงการ (แห่ง)	ปริมาณน้ำ (ล้าน ลบ.ม.)	พื้นที่ชลประทาน (ไร่)	ปีงบประมาณ 2566		ปีงบประมาณ 2565		
					งบลงทุน	งบดำเนินงาน	งบลงทุน	งบดำเนินงาน	
1	โครงการชลประทานขนาดใหญ่	101	73,960.429	19,030.457	4,551,540	844	73,960.429	19,030.457	4,551,540
2	โครงการชลประทานขนาดกลาง	844	6,032,556	6,731,545	2,411,755	945	6,032,556	6,731,545	2,411,755
3	โครงการชลประทานขนาดเล็ก	20,677	3,423,160	20,677	3,423,160	844	3,423,160	20,677	3,423,160
รวมทั้งสิ้น		1,011	143,926,145	143,926,145	143,926,145	1,011	143,926,145	143,926,145	143,926,145

แผนภูมิแสดงปริมาณน้ำเก็บกักของโครงการชลประทานขนาดใหญ่ และโครงการชลประทานขนาดกลาง

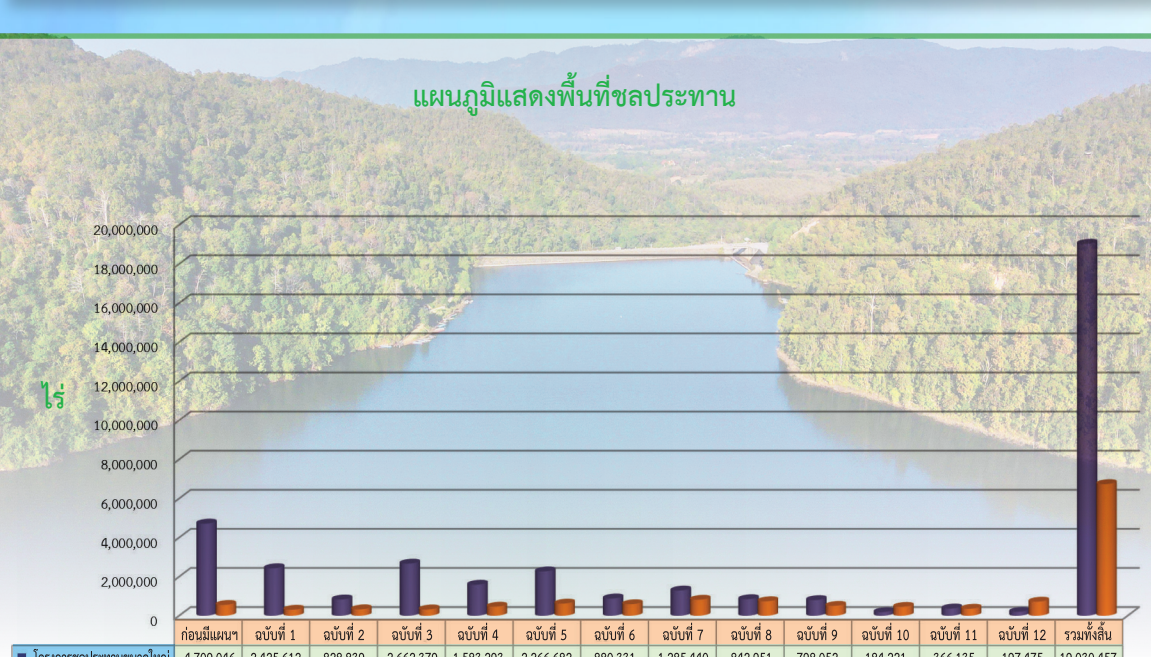
จำแนกตามแผนพัฒนาเศรษฐกิจและสังคมแห่งชาติ



แผนภูมิแสดงปริมาณน้ำเก็บกัก

แผนภูมิแสดงพื้นที่ชลประทานของโครงการชลประทานขนาดใหญ่ และโครงการชลประทานขนาดกลาง

จำแนกตามแผนพัฒนาเศรษฐกิจและสังคมแห่งชาติ



แผนภูมิแสดงพื้นที่ชลประทาน

สรุปผลการดำเนินงานโครงการชลประทานประเภทต่าง ๆ จำแนกตามสำนักงานชลประทาน ตั้งแต่ต้นถึงสิ้นปีงบประมาณ พ.ศ. 2565

ลำดับ	สำนักงานชลประทาน	โครงการชลประทานขนาดใหญ่				โครงการชลประทานขนาดกลาง				รวมโครงการชลประทานขนาดใหญ่+ขนาดกลาง				รวมโครงการฯ เล็ก+สูบน้ำด้วยไฟฟ้า+แก้มลิง				รวมโครงการฯ ขนาดใหญ่+กลาง+เล็ก+สูบน้ำด้วยไฟฟ้า+แก้มลิง			
		จำนวนโครงการ (แห่ง)	ปริมาณน้ำเก็บกัก (ล้าน ลบ.ม.)	พื้นที่ชลประทาน (ไร่)	พื้นที่รับประโยชน์ (ไร่)	จำนวนโครงการ (แห่ง)	ปริมาณน้ำเก็บกัก (ล้าน ลบ.ม.)	พื้นที่ชลประทาน (ไร่)	พื้นที่รับประโยชน์ (ไร่)	จำนวนโครงการ (แห่ง)	ปริมาณน้ำเก็บกัก (ล้าน ลบ.ม.)	พื้นที่ชลประทาน (ไร่)	พื้นที่รับประโยชน์ (ไร่)	จำนวนโครงการ (แห่ง)	ปริมาณน้ำเก็บกัก (ล้าน ลบ.ม.)	พื้นที่ชลประทาน (ไร่)	พื้นที่รับประโยชน์ (ไร่)	จำนวนโครงการ (แห่ง)	ปริมาณน้ำเก็บกัก (ล้าน ลบ.ม.)	พื้นที่ชลประทาน (ไร่)	พื้นที่รับประโยชน์ (ไร่)
	สำนักงานชลประทานที่ 1	3	528,000	319,305	307,550	40	149,260	362,214	103,940	43	677,260	681,519	411,490	1,411	110,446	733,910	1,263,516	1,454	787,706	1,415,429	1,675,006
1	แม่ฮ่องสอน	-	-	-	-	4	-	11,503	-	4	-	11,503	-	250	12,464	45,738	80,387	254	12,464	57,241	80,387
2	เชียงใหม่	3	528,000	319,305	307,550	26	114,160	214,490	103,940	29	642,160	533,795	411,490	967	72,351	444,222	1,172,879	996	714,511	978,017	1,584,369
3	ลำพูน	-	-	-	-	10	35,100	136,221	-	10	35,100	136,221	-	194	25,631	243,950	10,250	204	60,731	380,171	10,250
	สำนักงานชลประทานที่ 2	3	276,508	321,575	217,790	60	424,794	555,540	138,487	63	701,302	877,115	356,277	1,523	156,362	760,180	1,840,433	1,586	857,664	1,637,295	2,196,710
4	เชียงราย	1	-	147,057	78,800	13	117,140	227,704	84,827	14	117,140	374,761	163,627	453	52,847	284,386	548,583	467	169,987	659,147	712,210
5	พะเยา	-	-	-	-	4	103,111	90,363	13,892	4	103,111	90,363	13,892	322	32,830	143,700	549,605	326	135,941	234,063	563,497
6	น่าน	-	-	-	-	12	30,642	51,284	-	12	30,642	51,284	-	376	20,002	132,444	294,590	388	50,644	183,728	294,590
7	ลำปาง	2	276,508	174,518	138,990	31	173,901	186,189	39,768	33	450,409	360,707	178,758	372	50,683	199,650	447,655	405	501,092	560,357	626,413
	สำนักงานชลประทานที่ 3	7	10,501,460	1,120,918	781,400	52	236,137	896,506	97,897	59	10,737,597	2,017,424	879,297	871	121,703	818,710	2,284,185	930	10,859,300	2,836,134	3,163,482
8	อุดรธานี	4	9,562,460	7,192	481,400	9	136,900	186,196	28,000	10	9,699,360	193,388	509,400	287	35,407	258,965	399,809	297	9,734,767	452,353	909,209
9	พิจิตร	1	939,000	749,464	300,000	8	5,377	85,610	32,500	12	944,377	835,074	332,500	268	62,046	218,985	556,620	280	1,006,423	1,054,059	889,120
10	พิจิตร	2	-	364,262	-	18	4,100	258,300	37,397	20	4,100	822,562	37,397	128	8,490	150,420	360,740	148	12,590	772,982	398,137
11	นครสวรรค์	-	-	-	-	17	89,760	366,400	-	17	89,760	366,400	-	188	15,760	190,340	967,016	205	105,520	556,740	967,016
	สำนักงานชลประทานที่ 4	5	13,572,918	2,239,041	1,568,513	56	469,980	688,951	294,406	61	14,042,898	2,927,992	1,862,919	744	262,879	501,184	1,883,284	805	14,305,778	3,429,176	3,746,203
12	แพร่	1	0,918	196,000	183,738	8	134,680	81,129	15,000	9	135,598	277,129	198,738	221	53,231	117,315	265,976	230	188,830	394,444	464,714
13	สุโขทัย	1	-	68,625	-	20	190,000	342,442	61,816	21	190,000	411,067	61,816	132	119,531	116,500	635,764	153	309,531	527,567	697,580
14	ตาก	-	13,462,000	-	-	19	90,380	63,460	17,990	19	13,552,380	63,460	17,990	231	62,697	105,249	288,589	250	13,615,077	168,709	306,579
15	กำแพงเพชร	3	-	1,904,416	1,384,775	9	54,920	201,920	199,600	12	54,920	2,106,336	1,584,375	160	27,420	162,120	692,955	172	82,340	2,268,456	2,277,330
(7)	ลำปาง	-	110,000	70,000	-	-	-	-	-	-	110,000	70,000	-	-	-	-	-	-	110,000	70,000	-
	สำนักงานชลประทานที่ 5	4	940,037	407,995	84,227	70	424,016	227,743	147,769	74	1,364,053	635,738	231,996	1,561	308,588	217,882	1,234,798	1,635	1,672,641	853,620	1,466,794
16	หนองคาย	1	16,990	61,183	56,000	7	41,730	26,632	3,100	8	58,720	87,815	59,100	155	46,898	24,813	63,035	163	105,618	112,628	122,135
17	เลย	-	-	-	-	11	121,673	38,175	38,390	11	121,673	38,175	38,390	318	21,389	48,635	163,402	329	143,062	86,810	201,792
18	อุดรธานี	2	237,567	135,937	28,227	11	104,840	25,026	16,560	13	342,407	160,963	44,787	353	31,143	24,183	261,181	366	373,550	185,147	305,968
19	หนองบัวลำภู	-	-	-	-	2	22,800	-	17,959	2	22,800	-	17,959	220	23,688	23,629	199,854	222	46,488	23,629	217,813
20	สกลนคร	1	685,480	210,875	-	34	128,613	136,526	5,960	35	814,093	347,401	5,960	346	136,220	80,664	417,132	381	950,313	428,065	423,092
21	บึงกาฬ	-	-	-	-	5	4,360	1,384	65,800	5	4,360	1,384	65,800	169	49,251	15,957	130,194	174	53,611	17,341	195,994
	สำนักงานชลประทานที่ 6	6	5,004,573	988,954	224,037	88	487,902	463,770	157,525	94	5,492,475	1,452,724	381,562	2,810	637,946	1,398,151	1,542,180	2,904	6,130,421	2,850,875	1,923,742
22	ขอนแก่น	2	2,699,970	339,020	-	22	84,998	71,691	29,675	24	2,784,968	410,711	29,675	755	325,064	376,188	396,891	779	3,110,032	786,899	426,566
23	กาฬสินธุ์	1	1,980,000	306,963	224,037	18	99,193	85,062	21,400	19	2,079,193	392,025	245,437	402	38,248	169,095	196,513	421	2,117,441	561,120	441,950
24	ชัยภูมิ	1	206,350	95,324	-	19	146,402	107,324	106,450	20	352,752	202,648	106,450	549	142,772	207,437	423,026	569	495,524	410,085	529,476
25	มหาสารคาม	1	28,663	97,938	-	17	79,234	119,240	-	18	107,897	217,178	-	502	30,253	231,553	263,946	520	138,150	444,731	263,946
26	ร้อยเอ็ด	1	89,590	149,709	-	12	78,075	80,453	-	13	167,665	230,162	-	602	101,609	413,878	261,804	615	269,274	644,400	261,804
	สำนักงานชลประทานที่ 7	3	4,073,715	409,274	260,585	91	515,430	272,896	256,840	94	4,589,145	682,170	517,425	2,101	495,555	1,076,880	1,575,329	2,195	5,084,700	1,759,050	2,092,754
27	นครพนม	1	48,905	51,636	226,885	26	108,713	53,343	81,881	27	157,618	104,979	308,766	607	221,114	308,724	502,053	634	378,732	413,703	810,819
28	มุกดาหาร	-	-	-	-	21	103,228	48,020	35,819	21	103,228	48,020	35,819	306	65,964	82,060	197,045	327	169,192	130,080	232,864
29	ยโสธร	-	19,460	84,400	-	3	63,750	31,716	-	3	83,210	116,116	-	359	74,354	218,165	265,645	362	157,564	334,281	265,645
30	อำนาจเจริญ	-	-	-	-	4	49,563	48,101	-	4	49,563	48,101	-	302	33,894	95,380	208,778	306	83,457	143,481	208,778
31	อุบลราชธานี	2	4,004,130	273,238	-	37	190,176	91,716	139,140	39	4,194,306	364,954	139,140	521	100,030	367,351	399,708	560	4,294,336	732,305	538,848
(20)	สกลนคร	-	1,220	-	33,700	-	-	-	-	-	1,220	-	33,700	6	0,200	5,200	2,100	6	1,420	5,200	35,800
	สำนักงานชลประทานที่ 8	10	1,203,740	879,427	156,131	90	898,271	498,129	92,529	100	2,102,011	1,377,556	248,660	2,670	549,646	1,604,914	2,267,468	2,770	2,651,657	2,982,470	2,516,128
32	นครราชสีมา	6	910,700	569,279	87,993	25	336,733	132,969	41,213	31	1,247,433	702,248	129,206	897	141,953	554,543	944,561	928	1,389,386	1,256,791	1,073,766
33	บุรีรัมย์	2	129,250	139,290	44,767	21	172,284	145,997	1,184	23	301,534	285,286	45,951	575	128,659	380,270	385,359	598	430,193	665,556	431,310
34	สุรินทร์	-	24,350	60,998	23,371	15	157,563	115,625	1,500	15	181,913	176,623	24,871	633	88,230	324,671	417,295	648	270,143	501,294	442,166
35	ศรีสะเกษ	2	139,440	109,860	-	29	231,691	103,539	48,632	31	371,131	213,399	48,632	565	190,805	345,430	520,254	596	561,936	558,829	568,886
	สำนักงานชลประทานที่ 9	8	1,514,750	984,389	97,915	90	1,032,355	1,092,547	202,595	98											